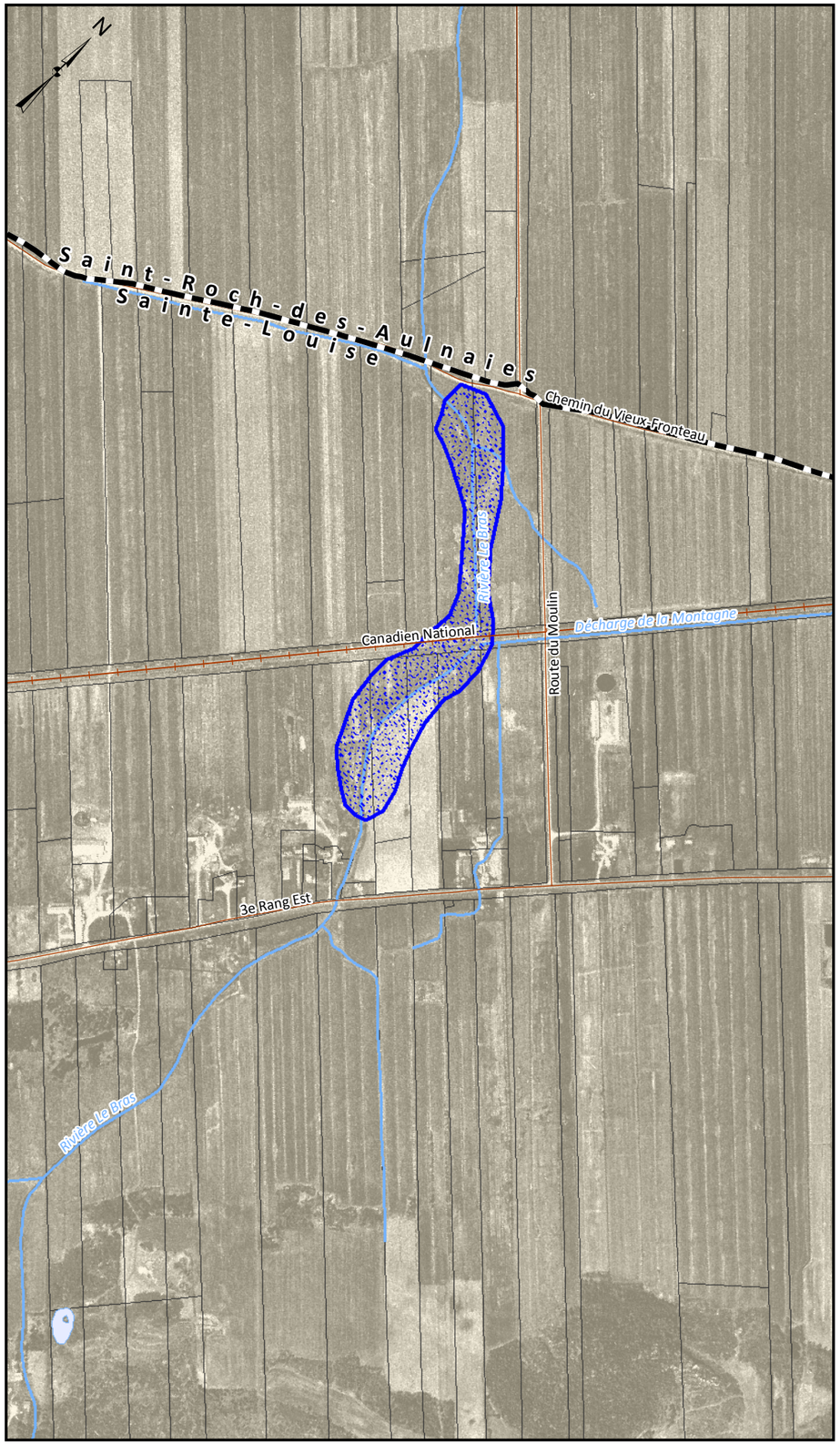

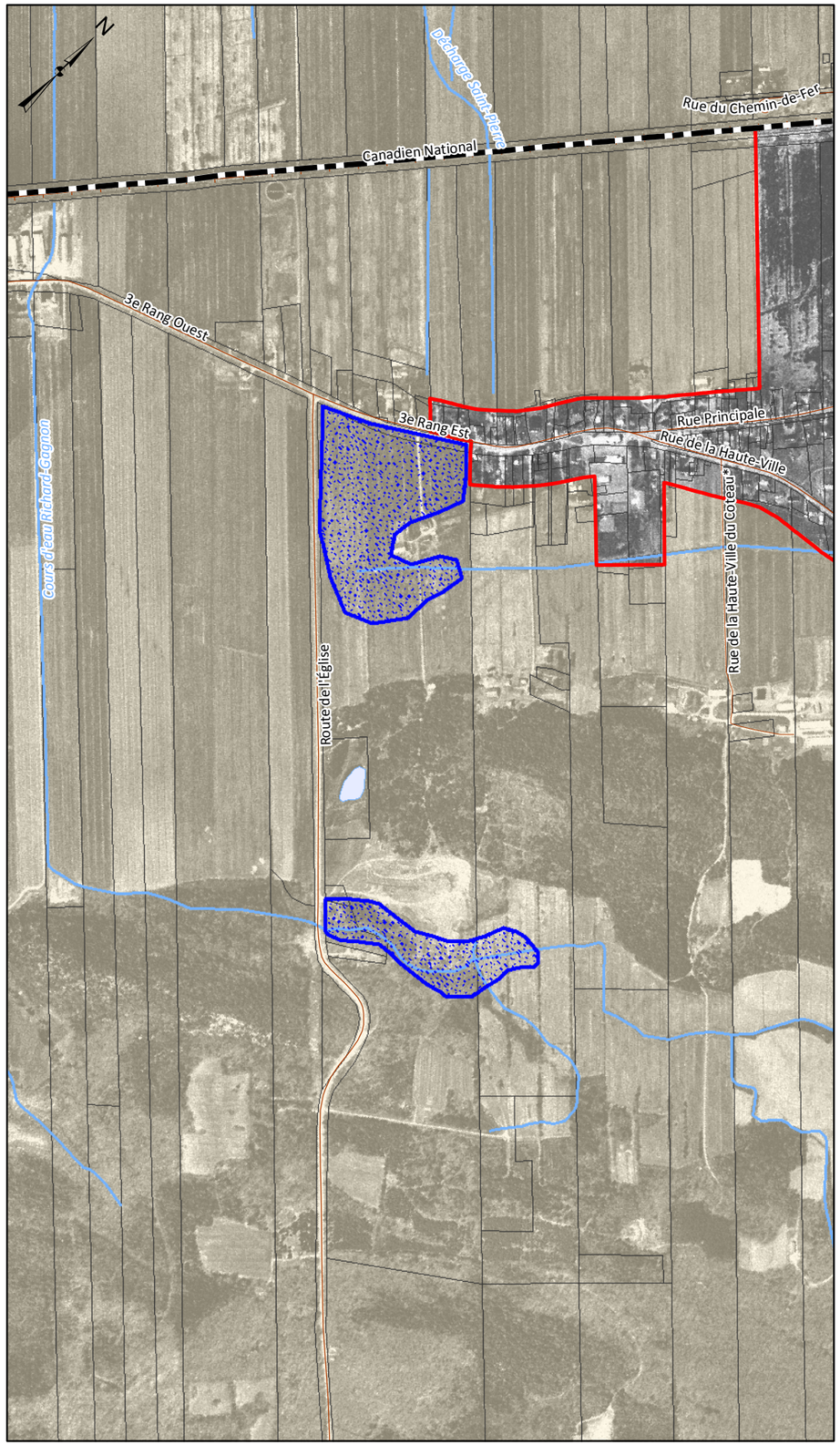

Schéma d'aménagement et de développement de remplacement

Zones à risques d'inondation Sainte-Louise

Rivière Le Bras
Ruisseau Saint-Pierre
Cours d'eau Richard-Gagnon

Carte 9-11

Contrainte naturelle
- Zone d'inondation

Système hydrique
- Plan d'eau
- Cours d'eau
- Marais

Limite administrative
- Limite municipale
- Cadastre
- Périmètre urbain
- Zone agricole provinciale

Axe de communication
- Autoroute
- Route régionale
- Route nationale
- Route collectrice
- Route locale
- Rue
- Chemin de fer

0 250 500 mètres

1:10 000

MRC de L'Islet

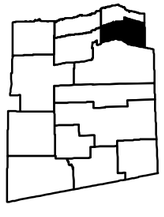

MRC de L'Islet ©
Source du fond de carte:
MRC: Zone de contraintes;
MRC: Cadastre de la matrice graphique;
MRN: BDTQ 1: 20 000 (1996); Fichier SDA© 1 :20 000;
Projection: MTM, Nad83, fuseau 7 (1996)

Réalisé et validé par le Service de l'aménagement
Adopté le 14 juin 2010

Toute représentation du territoire ayant une échelle autre que les données d'origine ne peut être considérée comme exacte. L'interprétation des données doit être faite avec vigilance.