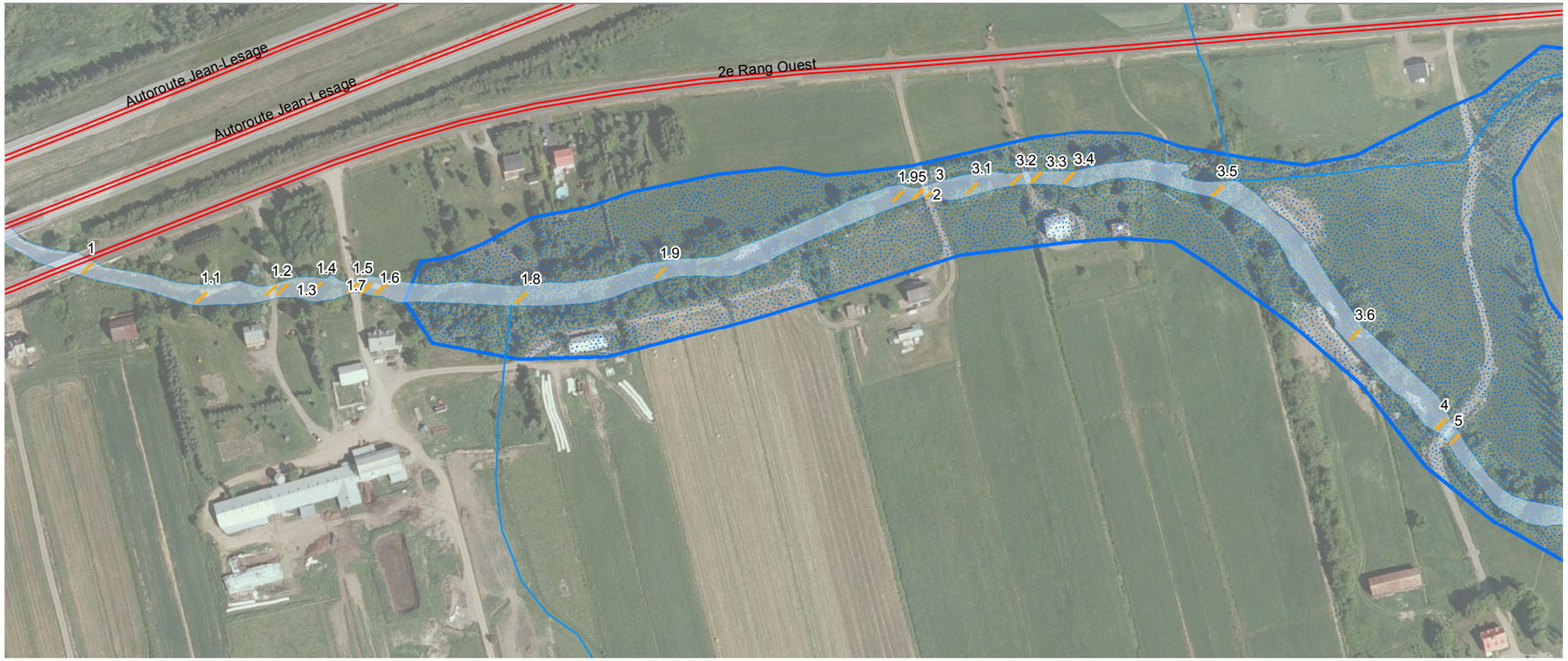

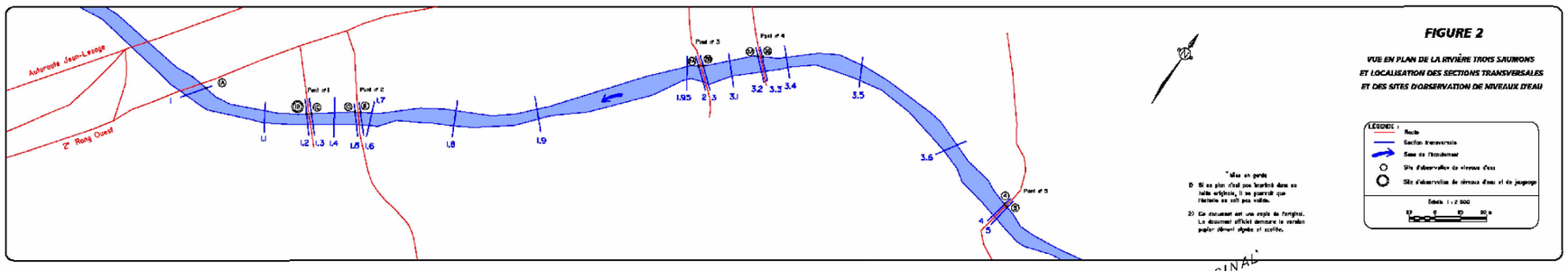

FIGURE 2

VUE EN PLAN DE LA RIVIÈRE TROIS SAUMONS
ET LOCALISATION DES SECTIONS TRANSVERSALES
ET DES SITES D'OBSERVATION DE NIVEAUX D'EAU

LÉGENDE :
Route
Section transversale
Sens de l'écoulement
Site d'observation de niveaux d'eau
Site d'observation de niveaux d'eau et de jaugeage
Échelle : 1 : 2 500

COPIE DE L'ORIGINAL

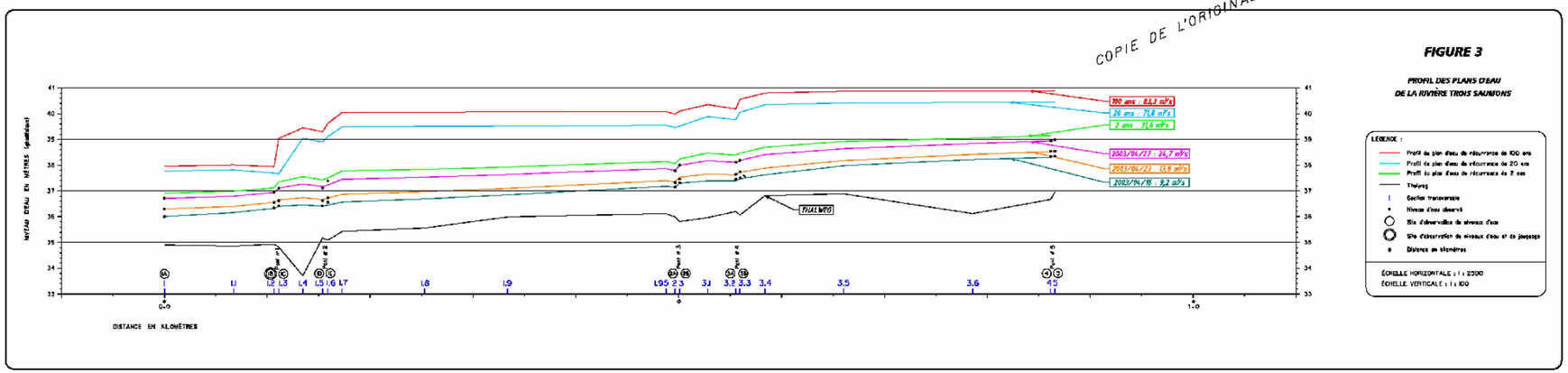

FIGURE 3

PROFIL DES PLANS D'EAU
DE LA RIVIÈRE TROIS SAUMONS

LÉGENDE :
Profil du plan d'eau de récurrence de 100 ans
Profil du plan d'eau de récurrence de 20 ans
Profil du plan d'eau de récurrence de 2 ans
Thalweg
Section transversale
Niveau d'eau observé
Site d'observation de niveaux d'eau
Site d'observation de niveaux d'eau et de jaugeage
Distance en kilomètres
ÉCHELLE HORIZONTALE : 1 : 2500
ÉCHELLE VERTICALE : 1 : 100

Centre d'expertise hydrique Québec

RIVIÈRE TROIS SAUMONS
MUNICIPALITÉ DE SAINT-JEAN-PORT-JOLI
MRC DE L'ISLET

Programme de détermination des cotes de crues de récurrence de 20 ans et de 100 ans (PDCC)
FÉVRIER 2004

Règlement de remplacement # 03-2016 modifiant le schéma d'aménagement et de développement révisé de remplacement

Protection des rives, du littoral et des plaines inondables

Annexe 4
Carte 1

Rivière Trois Saumons
à Saint-Jean-Port-Joli

Zone d'inondation

Système hydrique

Plan d'eau

Cours d'eau

Axe de communication

0 50 100 200 mètres

1:3 000

MRC de L'Islet

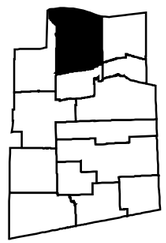

Projection: MTM, Nad83, fuseau 7 (1996)

Réalisé par: Service de l'aménagement du territoire

Toute représentation du territoire ayant une échelle autre que les données d'origine ne peut être considérée comme exacte. L'interprétation des données doit être faite avec vigilance.