



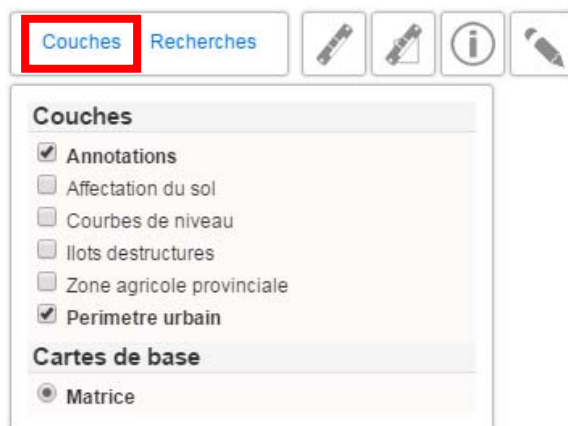
Guide d'utilisation

Affichage des couches cartographiques

Cliquer sur le bouton **Couches**.

- Cocher pour ouvrir la couche désirée sur la carte.
- Décocher pour fermer la couche désirée sur la carte.

Note : la couche *Matrice*, qui correspond au fond de carte et qui comprend, entre autres, les limites de propriété, l'hydrographie, les limites de lots, etc., ne peut pas être désactivée.

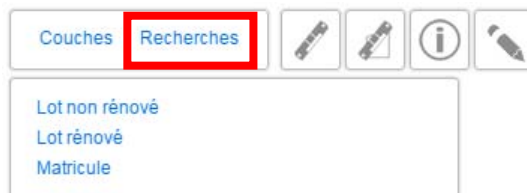


Faire une recherche :

Cliquer sur le bouton **Recherches** et sélectionner le type de recherche.

Il est possible de faire une recherche par :

- numéro de lot non rénové (ex : 21-P) ;
- numéro de lot rénové (ex : 3 185 249) ;
- numéro de matricule (ex : 2716109755)






MRC de
L'Islet

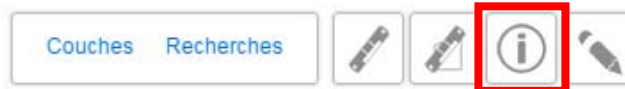
Obtenir de l'information sur une propriété :

Cliquer sur un terrain et une infobulle apparaît avec les informations principales.



Ou

Sélectionner le bouton «i» et cliquer sur un terrain.



- Un rapport d'information apparaît. On y retrouve les informations de base de la fiche de propriété.
- Possibilité d'imprimer le rapport ou de l'exporter en fichier XLS (Excel).

Rapport d'information

Unités d'évaluation Lots

Unités d'évaluation

JMap Unités d'évaluation

Matricule	5086065821
Superficie totale	31 400,0
Unité de mesure (5 = Mètre carré ; 8 = Hectare)	5
Adresse de l'immeuble	0, 8e Rang Ouest
Propriétaire	[redacted]
Valeur du terrain	2 500
Valeur du bâtiment	
Valeur de l'immeuble	2 500
Date d'entrée en vigueur du rôle	2014-01-01

Exporter en XLS

Imprimer

Fermer

Onglets qui permettent de faire afficher les informations sur l'unité d'évaluation ou sur le lot.



MRC de
L'Islet

Notes :

- Lorsqu'il y a plusieurs propriétaires, un seul nom apparaît dans l'infobulle et le rapport d'information.
- Le rapport d'information présente une partie des renseignements contenus dans l'extrait du rôle d'évaluation foncière. Pour obtenir une copie complète de l'extrait du rôle d'évaluation foncière, veuillez communiquer avec la municipalité ou la MRC de L'Islet. Pour certaines municipalités, il est possible de consulter le rôle en ligne; pour les municipalités concernées, un lien hypertexte apparaît dans l'infobulle.



Prendre des mesures





*MRC de
L'Islet*

Pour information :

Nancy Bourgault, technicienne en géomatique et en cartographie

418-598-3076 poste 232

n.bourgault@mrclislet.com

Marie-Claude Moreau, préposée à l'évaluation

418-598-3076 poste 229

mc.moreau@mrclislet.com