




RÈGLEMENT DE CONTRÔLE INTÉRIEURE  
DE LA MRC DE L'ISLET

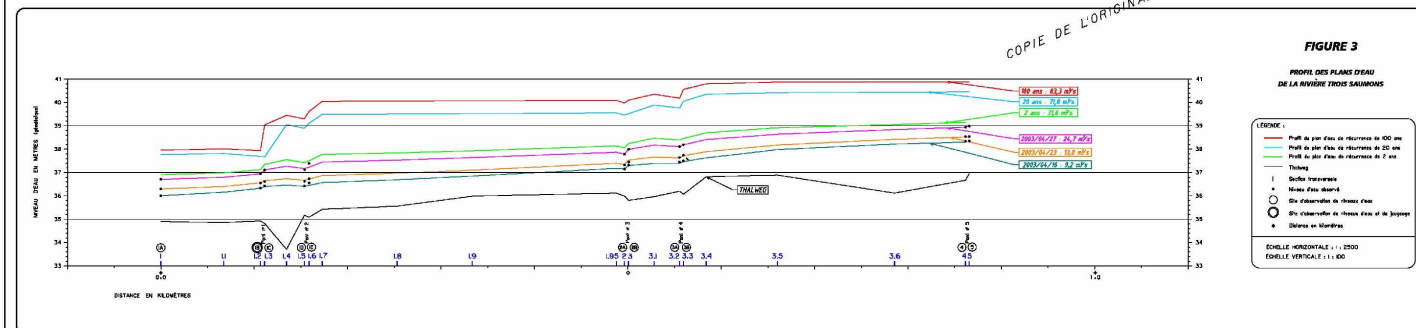
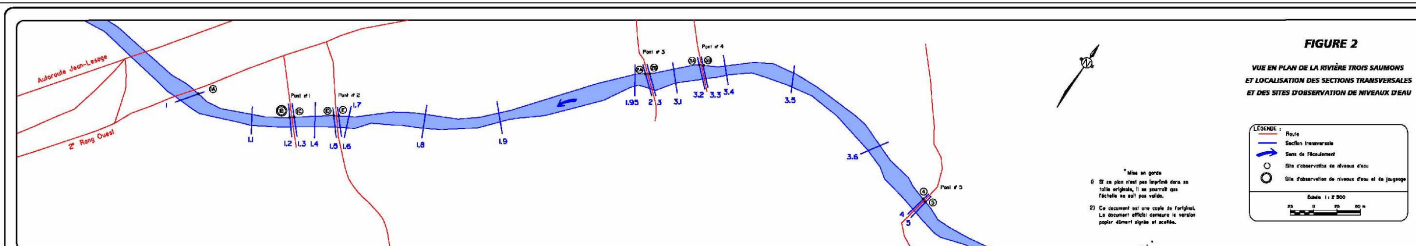
NUMÉRO 02-2006

RELATIF À LA PROTECTION DES RIVES,  
DU LITTORAL  
ET DES PLAINES INONDABLES

Annexe 3  
Carte 1

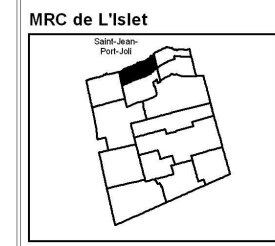
Rivière Trois Saumons  
à Saint-Jean-Port-Joli

-  Zone d'inondation
-  Cours d'eau
-  Périmètre urbain
-  Bâtiment
-  Route



RIVIÈRE TROIS SAUMONS  
MUNICIPALITÉ DE SAINT-JEAN-PORT-JOLI  
MRC DE L'ISLET

Programme de détermination des  
cotes de crues de récurrence de  
20 ans et de 100 ans (PDCC)  
Février 2004



© Copyright - MRC de L'Islet - Service de l'aménagement et de la géomatique  
Source du fond de carte : MRN-BD10 : 20 000 (1996); Fichier SDA® : 1:20 000;  
Projection : MTM, NAD83, fuseau 7 (1996)  
Réalise par : Lucie-Alice Côté, B.Sc., Géomaticienne  
Validé par : Carole Beauregard, Urb. Aménagiste  
Réalise le 7 Juin 2006  
D:\MRC\170\_Islet\A\_Thématique\RCI\_rives\_littoral\_plaine\RCI-02-2006-protection-rives-port-joli.mxd  
Toute représentation du territoire ayant une échelle autre que les données d'origine  
ne peut être considérée comme exacte. L'interprétation des données doit être faite avec vigilance.