












Règlement de contrôle intérimaire  
de remplacement  
numéro 02-2013 relatif à la  
construction de résidences  
en zone agricole


Annexe B

Îlots déstructurés

Carte 5



-  Îlot avec morcellement (Type 1)
-  Îlot sans morcellement et vacant (Type 2)
-  Îlot traversant (Type 3)
-  Îlot sans morcellement et non vacant (Type 4)
-  Secteur agricole dynamique
-  Limite municipale
-  Périmètre urbain
-  Unité d'évaluation
-  Route
-  Plan d'eau
-  Cours d'eau



Projection : MTM, Nad83, fuseau 7  
Réalise par: Service de l'aménagement du territoire  
Réalise le : 24 octobre 2013



L'Islet

Route Glisson

Canadien National

Canadien National

Route Canard

Route des Belles-Amours

Route des Belles-Amours

Chemin des Belles-Amours

Chemin des Belles-Amours

Route Bosgro

Route Canard

Autoroute Jean-Lesage

Autoroute Jean-Lesage

19

18

17