

L'Islet












Règlement de contrôle intérimaire
de remplacement
numéro 02-2013 relatif à la
construction de résidences
en zone agricole

Annexe B

Îlots déstructurés

Carte 3



-  Îlot avec morcellement (Type 1)
-  Îlot sans morcellement et vacant (Type 2)
-  Îlot traversant (Type 3)
-  Îlot sans morcellement et non vacant (Type 4)
-  Secteur agricole dynamique
-  Limite municipale
-  Périmètre urbain
-  Unité d'évaluation
-  Route
-  Plan d'eau
-  Cours d'eau



Projection : MTM, NAD83, fuseau 7
Réalisé par : Service de l'aménagement du territoire
Réalise le : 24 octobre 2013

